





-  GR 1 Bidezidor historikoa\_GR 1 Sendero historikoa
-  Gaztelua\_Castillo
-  Zubia\_Puente
-  Natura 2000 Sarea\_Red Natura 2000



El recorrido comunica las pequeñas poblaciones del borde septentrional de la cuenca de Miranda de Ebro, saltando de la cuenca del Zadorra a la del Bayas. Durante la marcha, varios hitos monumentales se significan a la vera del camino, en especial la torre de señales ópticas de Quintanilla, el histórico puente y el patrimonio edificado de Armiñon.

### la etapa paso a paso...

km. 0

**Armiñon.** Cruzamos el magnífico puente medieval de 6 arcos del Zadorra. Una obra de singular importancia al transitar por él el antiguo Camino de Postas de Madrid a Francia. Pasamos bajo el túnel del ferrocarril para seguir a la derecha de forma paralela a las vías.

km. 0,56

**Bifurcación.** Giro a la izquierda y comenzamos a subir progresivamente entre cultivos para ir rodeando el cerro del Alto del Castillo e internarnos en el estrecho vallezuelo del barranco El Sombrío. Tras repetidos desvíos se llega al Alto del Castillo.

km. 3,14

**Alto del Castillo.** Llegamos a esta restaurada torre de señales ópticas que se levantó durante las invasiones napoleónicas para transmitir mensajes. Desde aquí podemos divisar los valles del Zadorra, Bayas y Ayuda. Continuamos el camino.

km. 5,23

**Quintanilla.** Vemos la fuente y la iglesia y salimos del pueblo por pista ancha. Al cabo de un rato, un tramo de sendero a la izquierda,

rodeado de abundante vegetación, nos acerca hasta la carretera local y nos conduce a Igay.

km. 7,05

**Igay.** Llegamos a la iglesia del pueblo y cogemos un viejo camino que arranca detrás de ésta y que desciende hasta el río Bayas. Cruzamos el puente, el túnel de la autopista y el ferrocarril y en una encrucijada de caminos cogemos la pista central para subir por buen firme hasta la siguiente localidad de paso.

km. 10,36

**Villabezana.** Pasar el pueblo y salir por la carretera local. Localizamos a la izquierda el viejo camino entre campos y manchas de carrascal que nos acompañará hasta bajar a una pista ancha que siguiéndola a la izquierda llega a la cercana aldea de Salcedo.

## MIDE

⚠ 2 Severidad del medio natural	🕒 3h 30' Horario
📍 2 Orientación en el itinerario	⬆️ 428,2 m Desnivel de subida
👉 2 Dificultad en el desplazamiento	⬆️ 359,1 m Desnivel de bajada
👤 3 Cantidad de esfuerzo necesario	📏 13,6 km Distancia en horizontal

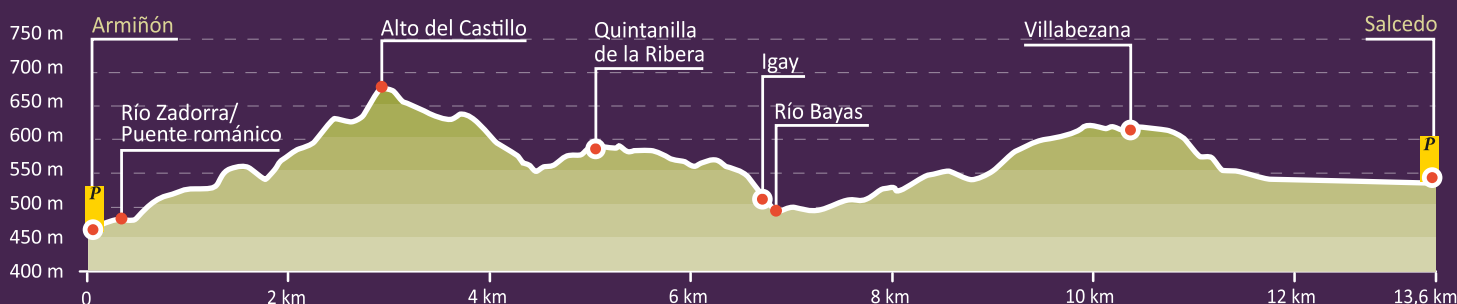
### ¿qué es es el MIDE?

MIDE es un sistema de comunicación entre excursionistas para valorar y expresar las exigencias técnicas y físicas de los recorridos.

En el MIDE encontramos una valoración (de 1 a 5 puntos, de menos a más) de cuatro aspectos de dificultad distintos.

## perfil

P Punto de información





**Llegada**

- km. 13,60 Salcedo
- km. 13 Desvío. Pista
- km. 10,83 Carretera local. Desvío senda
- km. 10,48 Carretera local. Desvío cementerio
- km. 10,36 Villabezana
- km. 9,29 Arroyo del Vallejo
- km. 7,62 Carretera. Desvío
- km. 7,27 Puente del río Bayas. Carretera
- km. 7,05 Iglesia de Igay. Senda
- km. 6,84 Igay
- km. 6,60 Desvío. Pista asfaltada
- km. 6,04 Desvío
- km. 5,96 Desvío
- km. 5,73 Desvío
- km. 5,34 Desvío
- km. 5,23 Quintanilla. Iglesia
- km. 4,84 Quintanilla. Fuente-lavadero
- km. 4,72 Desvío
- km. 4,62 Desvío
- km. 3,14 Torre de señales "Alto del castillo"
- km. 2,84 Desvío
- km. 2,75 Desvío
- km. 2,56 Desvío
- km. 2 Desvío
- km. 1,41 Desvío
- km. 0,56 Desvío
- km. 0,31 Paso del ferrocarril. Desvío. Derivación ruta
- km. 0,16 Puente del Zadorra
- km. 0 Plaza de Armiñon

**Inicio**



Descarga de información y tracks:  
[www.alava.net](http://www.alava.net)



**recomendaciones**

- Planifica tu ruta
- Procura ir siempre acompañado
- No abandones el itinerario señalizado
- Mantén limpio el recorrido
- Respeta la flora y la fauna
- Lleva calzado cómodo, agua y comida
- No hagas fuego
- Deja aviso de tu itinerario y horario previstos

